



# Geoportali powiatu koźmineckiego

Pomoc Strona startowa Strona główna geoportalu

Strona została przygotowana w technologii **GeoServer** w oparciu o program **Evans**

## Wersja

- ☒ Granice gmin
- ☐ Granice obszarów
- ☐ Ortofonografia GUGIK
- ☐ NMT - cennikowanie
- ☐ Mapa topograficzna
- ☒ OpenStreetMap >info<
- ☐ Dzielnice
- ☐ Klasowniki
- ☐ Budynki
- ☐ Adresy
- ☐ Sytuacja
- ☒ Urządzenie
- ☐ Ślad projektowane
- ☐ Rzeźba
- ☐ Osnowa pozioma
- ☐ Osnowa wysokościowa
- ☐ Teoretyczne zamknięcie

## Dodaj mapę

Obejrzyj w tacie modernizacji

Planistyczny Rejestr Granic

Geoportali Powiatu Białobrzaskiego

Geoportali Powiatu Garwolińskiego

Geoportali Powiatu Grodzkiego

Geoportali Powiatu Puławskiego

Geoportali Powiatu Radomskiego

Geoportali Powiatu Ryckiego

Geoportali Powiatu Zwoleńskiego

Sakcje mapy w układzie 2000


Sakcje mapy w układzie 1965

Osnowa podstarowa pozioma

Zmiana kościelnic i przetrzysztosci



Wyszukiwarka



Mapa




Kond. sanitar.



Prognoza pogody



Skrynia odbiorcza



ZWK



Apki i gry

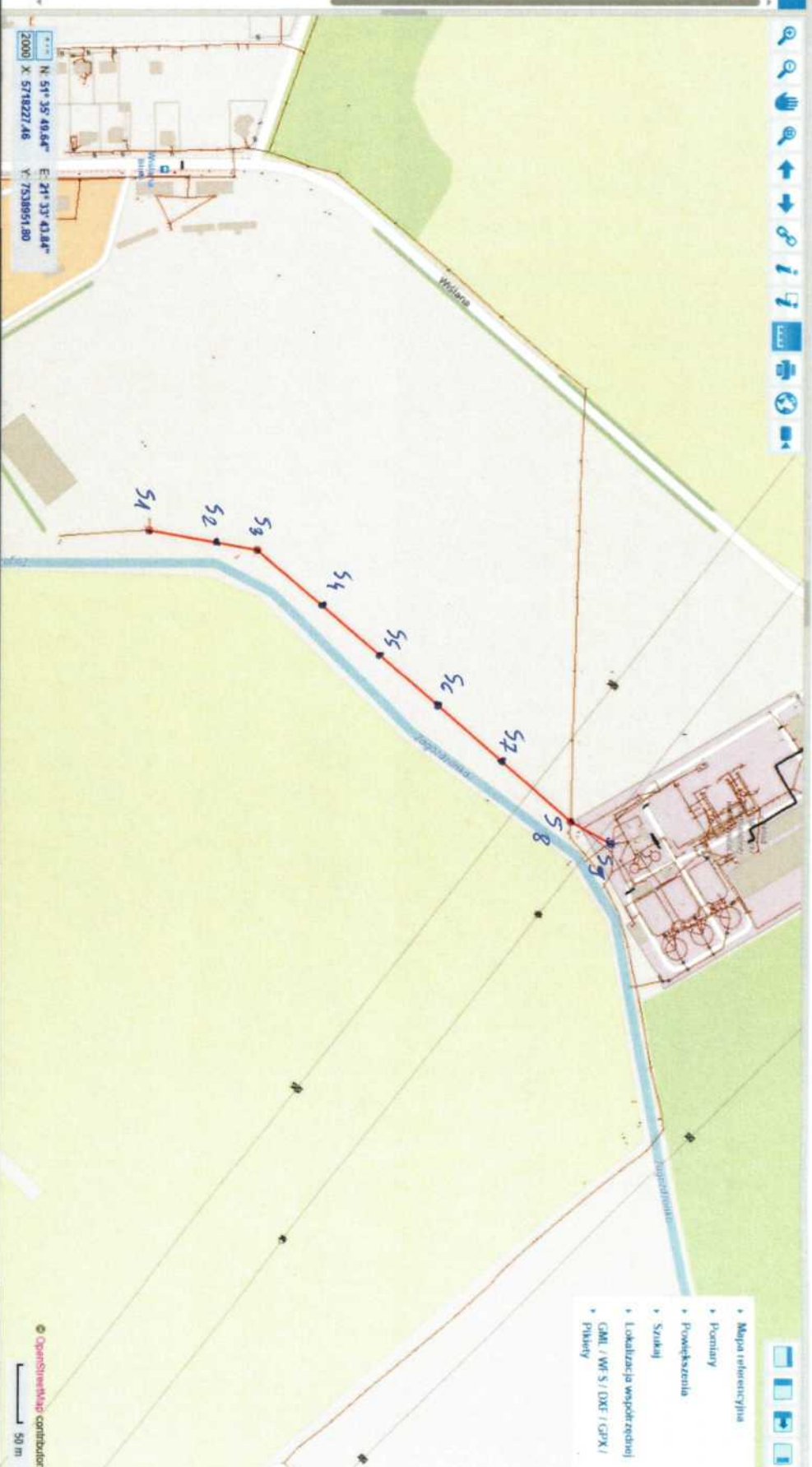


Ostrzeżenie przed m.



08:30 2025-12-19

Załącznik graficzny nr 1



- Mapa referencyjna
- Pomiar
- Procesowanie
- Szkielet
- Lokalizacja współrzędnej
- GML / WFS / DXF / GPX /
- Pliki